

**СЕВЕРО-ЗАПАДНОЕ ТЕРРИТОРИАЛЬНОЕ УПРАВЛЕНИЕ
ФЕДЕРАЛЬНОГО АГЕНТСТВА ПО РЫБОЛОВСТВУ**

ПРОТОКОЛ № 3

**заседания комиссии по определению границ рыбоводных участков
во внутренних морских водах Российской Федерации
и в территориальном море Российской Федерации**

«18» декабря 2018 г.

г. Санкт-Петербург

В соответствии с постановлением Правительства Российской Федерации от 11 ноября 2014 года № 1183 «Об утверждении правил определения береговых линий (границ водных объектов) и (или) границ частей водных объектов, участков континентального шельфа Российской Федерации и участков исключительной экономической зоны Российской Федерации, признаваемых рыбоводными участками» Северо-Западным территориальным управлением Федерального агентства по рыболовству 03 декабря 2018 года на официальном сайте <http://sztufar.ru> было размещено объявление о дате проведения заседания комиссии по определению границ рыбоводных участков во внутренних морских водах Российской Федерации и в территориальном море Российской Федерации.

Место заседания комиссии: г. Санкт-Петербург, ул. Одоевского, д. 24, кор. 2, лит. А, конференц-зал.

Время начала заседания комиссии: 12-00 по МСК.

Время окончания заседания комиссии: 12-45 по МСК.

На заседании присутствовали:

Председатель комиссии Яковлев Андрей Владимирович — врио
руководителя Северо-Западного ТУ
Росрыболовства

Заместитель
председателя комиссии Иванов Григорий Олегович — начальник отдела
развития аквакультуры и воспроизводства водных
биоресурсов Северо-Западного ТУ
Росрыболовства

Члены комиссии: Шуракова Юлия Владимировна — начальник
отдела правового обеспечения Северо-Западного
ТУ Росрыболовства

Кондратьева Инна Викторовна – заместитель
начальника отдела организации и регулирования
рыболовства Северо-Западного ТУ
Росрыболовства

Петухова Людмила Алексеевна - заместитель
начальника отдела государственной службы и
кадров Северо-Западного ТУ Росрыболовства

Семенова Ирина Николаевна — заместитель
начальника отдела развития аквакультуры и
воспроизводства водных биоресурсов Северо-
Западного ТУ Росрыболовства

Кузнецова Анна Борисовна — руководитель
Невско-Ладожского бассейнового водного
управления Федерального агентства водных
ресурсов

Лютиков Анатолий Анатольевич — научный
сотрудник ФГБНУ «ГосНИОРХ»

Рюкшиев Алексей Александрович — ведущий
специалист управления рыбного хозяйства
Министерства сельского и рыбного хозяйства
Республики Карелия

Секретарь комиссии

Потребич Дмитрий Анатольевич – консультант
отдела развития аквакультуры и воспроизводства
водных биоресурсов Северо-Западного ТУ
Росрыболовства

На заседании комиссии присутствует более 50 % общего числа членов
комиссии. Заседание комиссии считается правомочным.

Повестка дня:

Рассмотрение предложения по определению границ рыбоводного
участка во внутренних морских водах Российской Федерации
и в территориальном море Российской Федерации площадью 15,9 га
для выращивания мидии на акватории Кандалакшского залива Белого моря
(губа Чупа) в следующих географических координатах:

- 1) 66°16'07,6"с.ш. 33°08'03,6"в.д.
- 2) 66°16'07,5"с.ш. 33°10'10,4"в.д.
- 3) 66°16'04,7"с.ш. 33°10'10,4"в.д.
- 4) 66°16'03,9"с.ш. 33°08'03,6"в.д.

Границы участка определены в системе координат Пулково 1942(2).

Председатель комиссии А.В. Яковлев по повестке дня сообщил следующее:

В соответствии с требованиями пункта 5 Правил определения береговых линий (границ водных объектов) и (или) границ частей водных объектов, участков континентального шельфа Российской Федерации и участков исключительной экономической зоны Российской Федерации, признаваемых рыболовными участками, утвержденными постановлением Правительства Российской Федерации от 11 ноября 2014 г. № 1183, в Северо-Западное территориальное управление Федерального агентства по рыболовству поступило предложение от гражданина И.И. Шкуринского по определению границ рыболовного участка во внутренних морских водах Российской Федерации и в территориальном море Российской Федерации на акватории Белого моря (губа Чупа) Лоухского муниципального района Республики Карелия. Заявителем предоставлено заключение научной организации ФГБУН Зоологический институт Российской академии наук о возможности формирования рыболовного участка в районе о. Долгий (Катков) губы Чупа в Кандалакшском заливе Белого моря для осуществления товарного рыболовства.

В целях проверки соответствия предложений по определению границ рыболовных участков требованиям, установленным пунктом 9 Правил определения береговых линий (границ водных объектов) и (или) границ частей водных объектов, участков континентального шельфа Российской Федерации и участков исключительной экономической зоны Российской Федерации, признаваемых рыболовными участками, утвержденных постановлением Правительства Российской Федерации от 11 ноября 2014 г. № 1183, Министерством сельского и рыбного хозяйства Республики Карелия и Северо-Западным территориальным управлением Федерального агентства по рыболовству были направлены запросы в Федеральное агентство морского и речного транспорта (Росморречфлот), Невско-Ладожское бассейновое водное управление Федерального агентства водных ресурсов, Министерство обороны Российской Федерации (Штаб Северного флота), Министерство природных ресурсов и экологии Российской Федерации и Министерство природных ресурсов и экологии Республики Карелия, администрацию Лоухского муниципального района Республики Карелия, некоммерческое партнерство «Общество форелеводов Карелии» (Ассоциация форелеводов Карелии).

Соответствующие заключения получены.

Комиссия по итогам обсуждения, рассмотрев предоставленные материалы, при голосовании членов комиссии «за» - 10 (десять), «против» - 0 (ноль)

приняла решение:

Определить границы рыболовного участка во внутренних морских водах Российской Федерации и в территориальном море Российской Федерации для осуществления индустриальной аквакультуры (рыболовства)

на акватории Кандалакшского залива Белого моря (губа Чупа) в следующих географических координатах:


- 1) 66°16'07,6"с.ш. 33°08'03,6"в.д.
- 2) 66°16'07,5"с.ш. 33°10'10,4"в.д.
- 3) 66°16'04,7"с.ш. 33°10'10,4"в.д.
- 4) 66°16'03,9"с.ш. 33°08'03,6"в.д.

Границы участка определены в системе координат Пулково 1942(2).

Площадь рыбоводного участка - 15,9 га.

Вид водопользования — совместное.

Председатель комиссии




А.В. Яковлев

Заместитель председателя
комиссии

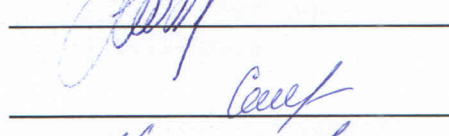


Г.О. Иванов


Члены комиссии:




Ю.В. Шуракова



И.В. Кондратьева



Л.А. Петухова



И.Н. Семенова



А.Б. Кузнецова



А.А. Лютиков



А.А. Рюкшиев

Секретарь комиссии



Д.А. Потребич