



КОМИ РЕСПУБЛИКАСА ВИДЗ-МУ ОВМӦС ДА ПОТРЕБИТЕЛЬСКОЙ РЫНОК МИНИСТЕРСТВО
МИНИСТЕРСТВО СЕЛЬСКОГО ХОЗЯЙСТВА
И ПОТРЕБИТЕЛЬСКОГО РЫНКА РЕСПУБЛИКИ КОМИ

ПРИКАЗ

« 17 » Апреля 2020 года

№ 333

г. Сыктывкар

О внесении изменений в приказ Министерства сельского хозяйства и потребительского рынка Республики Коми от 26.10.2018 года № 1136 «Об определении границ рыбоводных участков»

В соответствии с постановлением Правительства Российской Федерации от 11 ноября 2014 года №1183 «Об утверждении Правил определения береговых линий (границ водных объектов) и (или) границ частей водных объектов, участков континентального шельфа Российской Федерации и участков исключительной экономической зоны Российской Федерации, признаваемых рыбоводными участками», и на основании протокола заседания комиссии Министерства сельского хозяйства и потребительского рынка Республики Коми по определению границ рыбоводных участков Республики Коми от 25 марта 2020 года № 1 приказываю:

1. Внести в приказ Министерства сельского хозяйства и потребительского рынка Республики Коми от 26 октября 2018 года № 1136 «Об определении границ рыбоводных участков» (далее - Приказ) следующие изменения:

1) приложение № 1 к Приказу изложить в новой редакции согласно приложению № 1;

2) приложение № 2 к Приказу изложить в новой редакции согласно приложению № 2.

2. Контроль за исполнением настоящего приказа возложить на первого заместителя министра Д.И Паспекова.

Заместитель Председателя Правительства
Республики Коми - министр сельского
хозяйства и потребительского рынка
Республики Коми

А.П. Князев

Приложение № 1
к приказу
Министерства сельского хозяйства
и потребительского рынка
Республики Коми
от «17» апреля 2020г. № 333

«Приложение № 1
к приказу
Министерства сельского хозяйства
и потребительского рынка
Республики Коми
от «26» октября 2018 г. № 1136»

Сведения о рыбоводных участках (РВУ) Республики Коми

№ п/п	Наименование РВУ	Наименование водного объекта, описание границ РВУ	Муниципальное образование	Площадь РВУ, га	Вид водопользования
----------	---------------------	--	------------------------------	-----------------------	------------------------

1.	Чодо-пи Часовское большое	<p>Озеро Чодо-пи. Участок акватории озера Чодо-пи, ограниченный проходящими через опорные точки: линиями, совпадающими с естественной изрезанностью береговой линии; прямыми условными линиями, проведёнными на водной поверхности.</p> <p>Координаты опорных точек: № 1 – 61° 59' 45,06" N 50° 42' 53,67" E № 2 – 61° 59' 47,56" N 50° 42' 45,08" E № 3 – 62° 00' 58,75" N 50° 44' 34,59" E № 4 – 62° 00' 59,56" N 50° 44' 39,45" E № 5 – 62° 00' 26,71" N 50° 47' 29,03" E № 6 – 62° 00' 26,16" N 50° 47' 30,13" E</p>	МО МР «Сыктывдинский»	110,0	Совместное
2.	Чодо-пи Часовское малое	<p>Озеро Чодо-пи. Участок акватории озера Чодо-пи, ограниченный проходящими через опорные точки: линиями, совпадающими с естественной изрезанностью береговой линии; прямыми условными линиями, проведёнными на водной поверхности.</p> <p>Координаты опорных точек: № 1 – 62° 00' 58,75" N 50° 44' 34,59" E № 2 – 62° 00' 59,56" N 50° 44' 39,45" E</p> <p>Координаты уточняющей точки на водной поверхности озера: № 3 – 62° 01' 17,18" N 50° 44' 55,70" E</p>	МО МР «Сыктывдинский»	3,55	Совместное

3.	Гарсиб аква	<p>Участок акватории водохранилища Гарсиб, ограниченный проходящими через опорные точки: линиями, совпадающими с естественной изрезанностью береговой линии; прямыми условными линиями, проведёнными на водной поверхности.</p> <p>Координаты опорных точек: №1 - 61° 01' 05,20" N 50° 15' 04,40" E №2 - 61° 00' 20,40" N 50° 15' 79,60" E №3 - 61° 00' 96,90" N 50° 15' 92,50" E №4 - 61° 00' 98,30" N 50° 15' 75,50" E</p>	МО МР «Сыольский»	22,5	Совместное
4.	Озеро б/н № 1	<p>Озеро без названия.</p> <p>Вся акватория озера в границах естественной изрезанности береговых линий.</p> <p>Координаты опорной точки: №1 – 63° 23' 34,30" N 50° 47' 36,30" E</p>	МО МР «Княжпогостский»	6,6	Совместное
5.	Кедж-ты 1	<p>Участок акватории озера Кедж-ты, ограниченный проходящими через опорные точки линиями.</p> <p>Координаты опорных точек: 1 – 61° 40' 51,90" N 53° 37' 27,12" E 2 – 61° 40' 52,63" N 53° 37' 27,94" E 3 – 61° 40' 51,85" N 53° 37' 30,44" E 4 – 61° 40' 51,14" N 53° 37' 29,63" E</p>	МО МР «Усть-Куломский»	0,11	Совместное

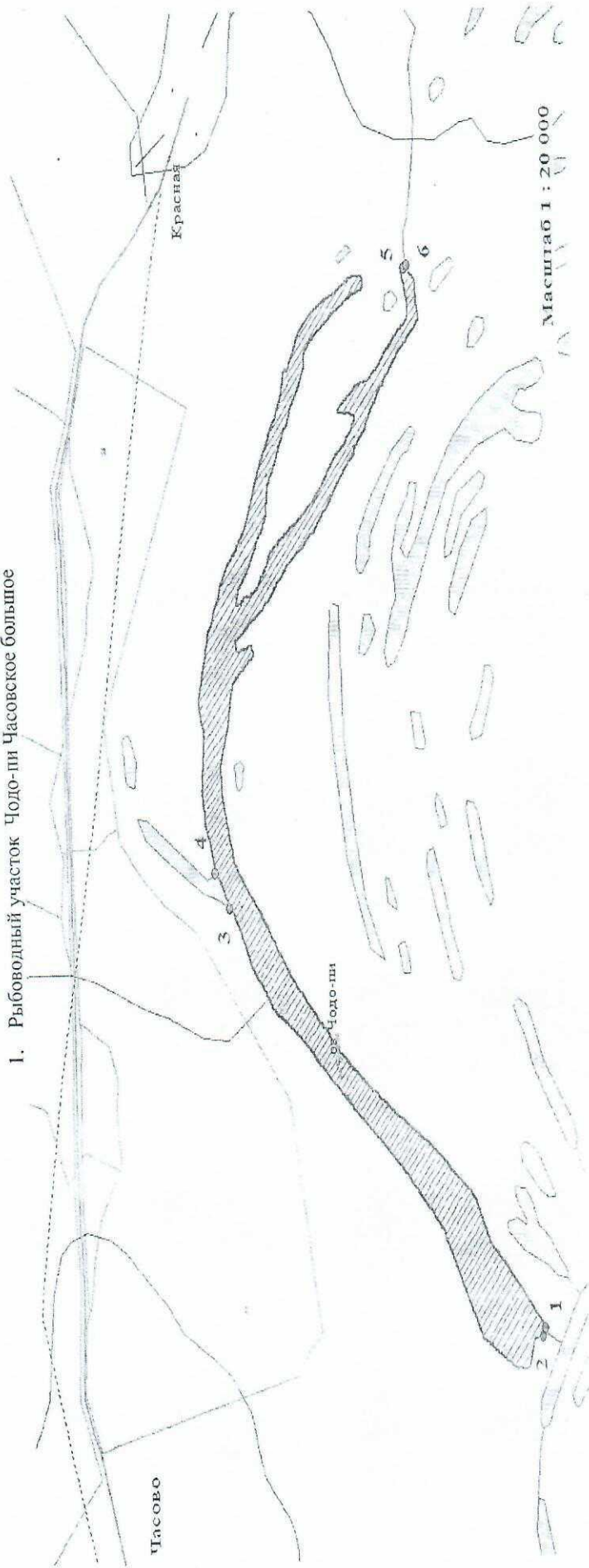
6.	Вадьб Вад	Участок акватории озера Вад, ограниченный проходящими через опорные точки линиями. Координаты опорных точек: 1 – 61° 4' 20,94" N 50° 19' 16,06" E 2 – 61° 4' 20,96" N 50° 19' 18,05" E 3 – 61° 4' 20,40" N 50° 19' 16,09" E 4 – 61° 4' 20,40" N 50° 19' 18,01" E	МО МР «Сысольский»	0,036	Совместное
----	-----------	---	-----------------------	-------	------------

Примечание: * – географические координаты в системе координат WGS-84

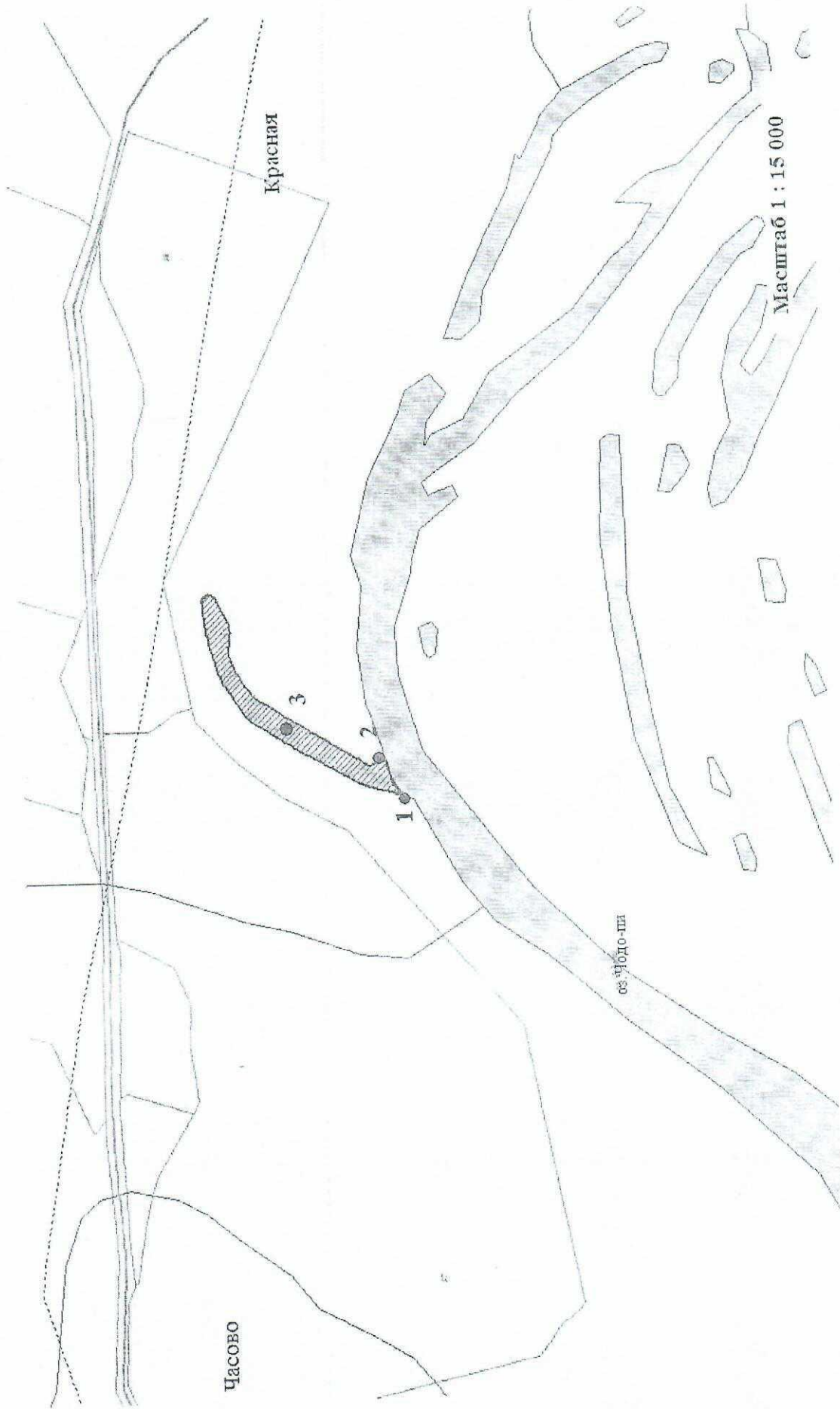
Приложение № 2
к приказу
Министерства сельского хозяйства
и потребительского рынка
Республики Коми
от «17» апреля 2020 № 333

«Приложение № 2
к приказу
Министерства сельского хозяйства
и потребительского рынка
Республики Коми
от «26» октября 2018 № 1136»

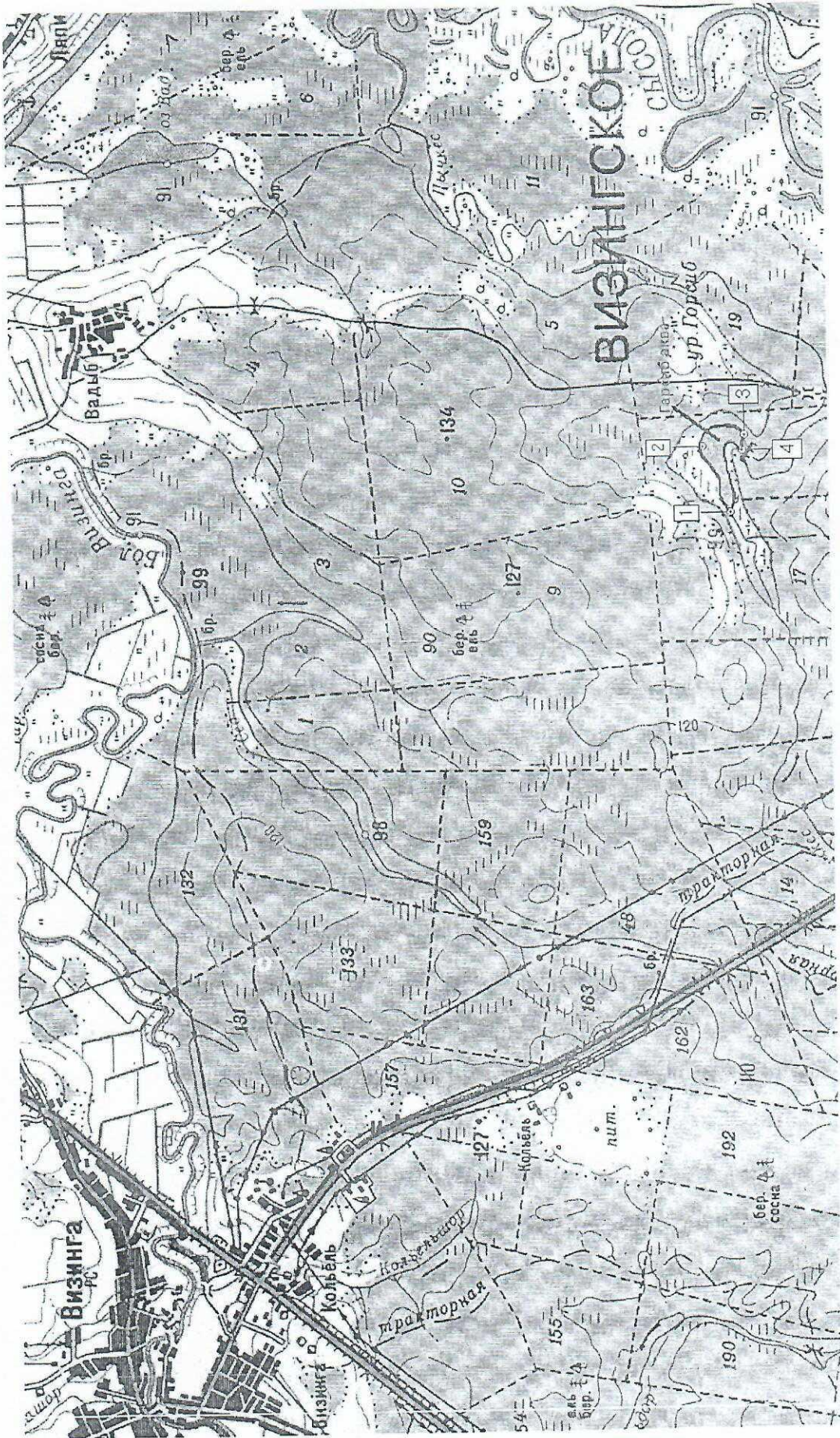
1. Рыбоводный участок Чодо-пи Часовское большое



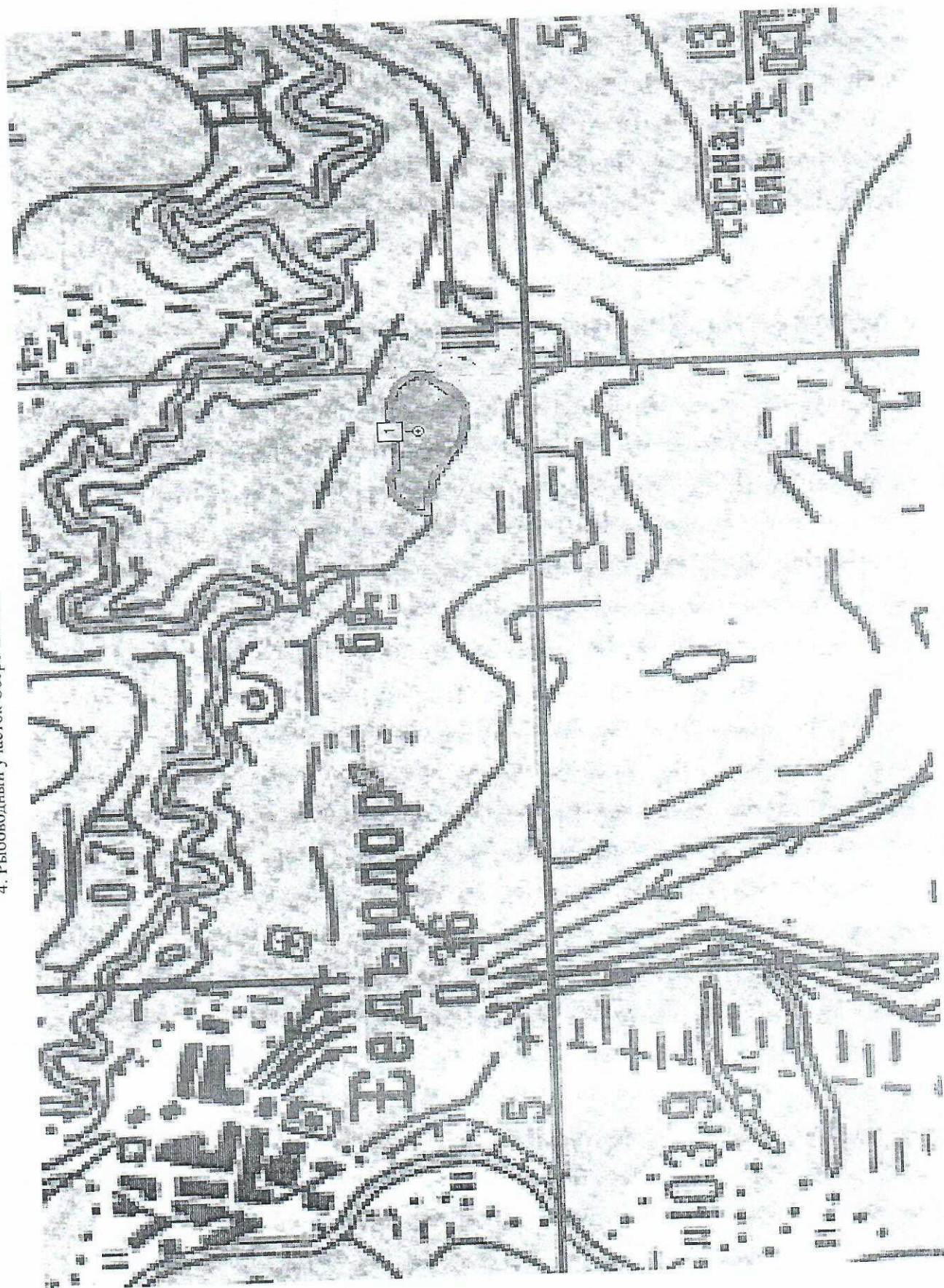
2. Рыбоводный участок Чодо-пи Часовское малое



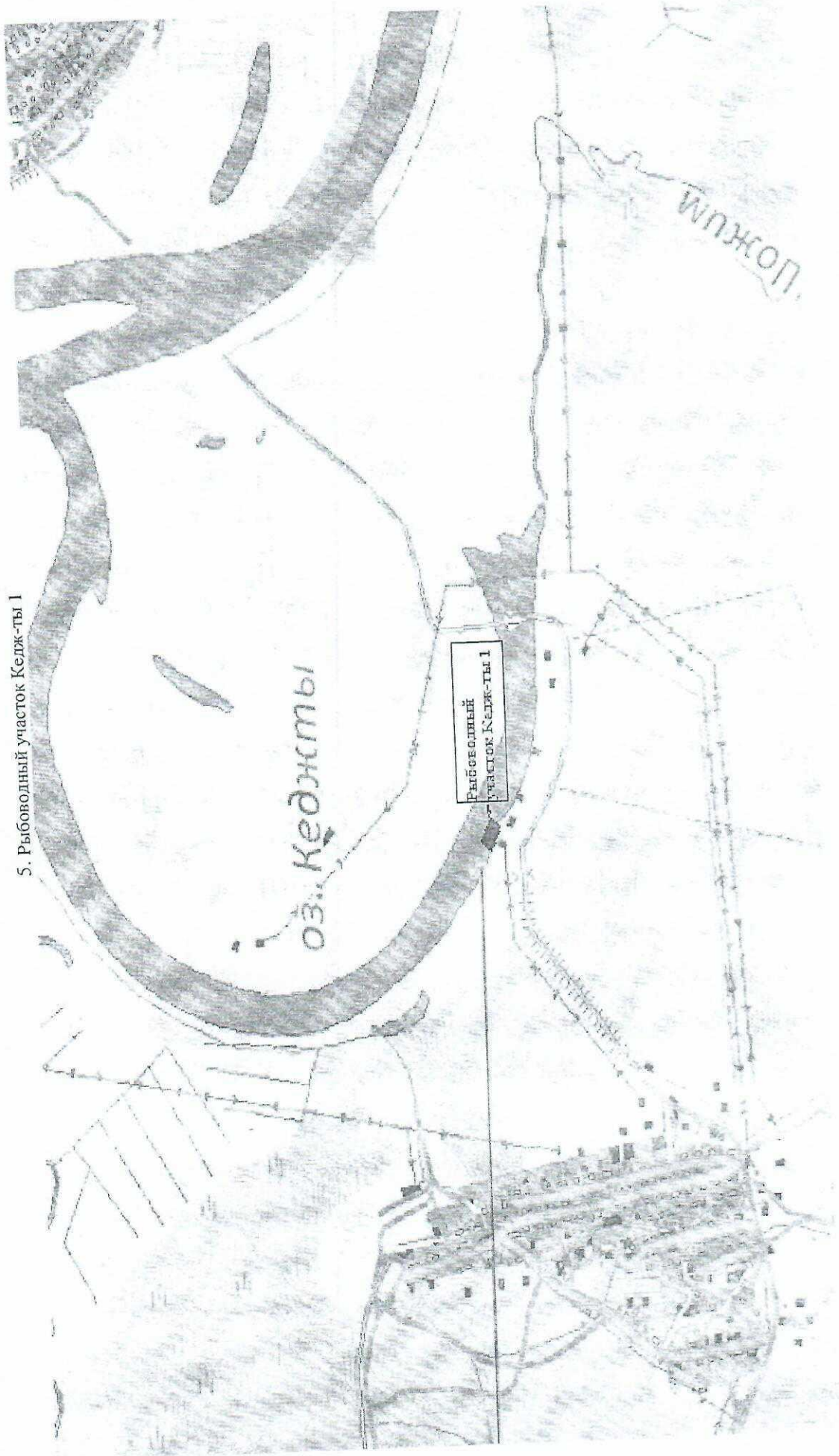
3. Рыбоводный участок Гарсиб аква



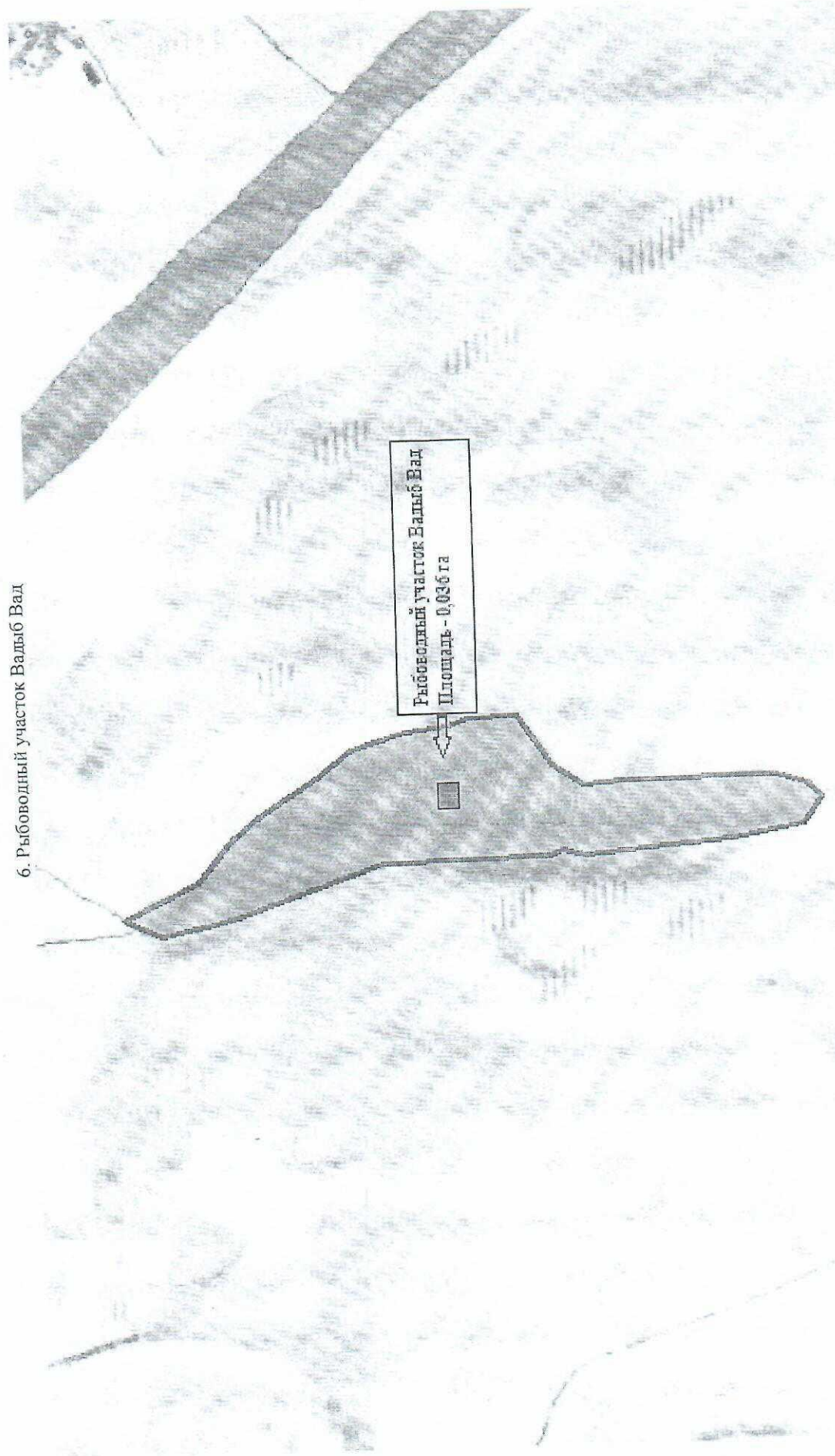
4. Рыбоводный участок Озеро б/н №1



5. Рыбоводный участок Кедж-ты 1



6. Рыбоводный участок Вальб Вад



Рыбоводный участок Вальб Вад
Площадь - 0,036 га