

### **Извещение**

о проведении аукциона на право заключения договора пользования рыбоводным участком, расположенным на водных объектах и (или) их частях на территории Республики Карелия, для осуществления индустриальной аквакультуры (рыбоводства)

1. Предмет аукциона – право заключения договора пользования рыбоводным участком, расположенным на водных объектах и (или) их частях на территории Республики Карелия, для осуществления индустриальной аквакультуры (рыбоводства) по лотам №№ 1, 2, 3.

Аукцион проводится на основании приказа Северо-Западного территориального управления Федерального агентства по рыболовству от 19.03.2024 № 56.

2. Организатор аукциона – Северо-Западное территориальное управление Федерального агентства по рыболовству (далее – Организатор аукциона).

Адрес Организатора аукциона, Комиссии Организатора аукциона:

190121, Санкт-Петербург, ул. Александра Блока, д. 3, лит. Б.

Адрес электронной почты: [aqua@sztu.fish.gov.ru](mailto:aqua@sztu.fish.gov.ru), [info@sztu.fish.gov.ru](mailto:info@sztu.fish.gov.ru).

Контактный телефон: 8 (812) 498-88-10, доб. 40, 41.

Контактные лица: Павлова Марина Михайловна, Семенова Ирина Николаевна.

3. Аукцион является открытым и проводится в отношении 3 (трех) рыбоводных участков.

Количество лотов - 3 (три).

#### 4. Сведения о рыбоводных участках:

№ лота	Наименование и местонахождение рыбоводного участка	Площадь участка, га	Границы рыбоводного участка	Правовой акт, которым определены границы рыбоводного участка	Вид аквакультуры (рыбоводства)	Вид водопользования
1	Республика Карелия, Сортавальский муниципальный район, озеро Янисъярви, РВУ № 291	8,1	озеро Янисъярви, Улмалаhti, координаты: 1. 61°55'26,6" N 31°02'23,6" E 2. 61°55'29,1" N 31°02'28,1" E 3. 61°55'12,2" N 31°03'09,5" E 4. 61°55'09,7" N 31°03'05,1" E	Приказ Министерства сельского и рыбного хозяйства Республики Карелия от 21.12.2023 № 406/МСХ-П	Индустриальная	Совместное
2	Республика Карелия, Сортавальский муниципальный район, озеро Янисъярви, РВУ № 292	59,8	озеро Янисъярви, северная часть озера, координаты: 1. 62°04'40,4" N 30°48'23,2" E 2. 62°04'22,7" N 30°49'58,3" E 3. 62°04'11,8" N 30°49'48,0" E 4. 62°04'29,9" N 30°48'03,9" E	Приказ Министерства сельского и рыбного хозяйства Республики Карелия от 21.12.2023 № 406/МСХ-П	Индустриальная	Совместное
3	Республика Карелия, Муезерский муниципальный район, озеро Калмозеро, РВУ № 239	52,5	озеро Калмозеро, юго-восточная часть озера, координаты: 1. 64°05'41,7" N 32°22'10,1" E 2. 64°05'49,4" N 32°22'47,2" E 3. 64°05'29,5" N 32°23'29,8" E 4. 64°05'15,5" N 32°23'03,4" E	Приказ Министерства сельского, рыбного и охотничьего хозяйства Республики Карелия от 24.09.2015 № 288	Индустриальная	Совместное

Географические координаты границ рыбоводного участка по лотам №№ 1, 2 приведены в системе WGS-84, географические координаты границ рыбоводного участка по лоту № 3 приведены в системе Пулково 1942(2).

5. Предмет договора, срок договора, начальная цена, «шаг аукциона», задаток участника аукциона:

Показатель	1 лот	2 лот	3 лот
Наименование рыбоводного участка	Республика Карелия, Сортавальский муниципальный район, озеро Янисъярви, РВУ № 291	Республика Карелия, Сортавальский муниципальный район, озеро Янисъярви, РВУ № 292	Республика Карелия, Муезерский муниципальный район, озеро Калмозеро, РВУ № 239
Площадь рыбоводного участка	8,1 га	59,8 га	52,5 га
Предмет договора	Предоставление рыбоводного участка рыбоводному хозяйству во временное пользование для осуществления индустриальной аквакультуры (рыбоводства) по лоту № 1	Предоставление рыбоводного участка рыбоводному хозяйству во временное пользование для осуществления индустриальной аквакультуры (рыбоводства) по лоту № 2	Предоставление рыбоводного участка рыбоводному хозяйству во временное пользование для осуществления индустриальной аквакультуры (рыбоводства) по лоту № 3
Срок действия договора	10 лет		
Местоположение участка	Приложение № 1 к Извещению	Приложение № 2 к Извещению	Приложение № 3 к Извещению
Сведения об объектах инфраструктуры на рыбоводном участке	Отсутствуют		
Мероприятия, относящиеся к рыбохозяйственной мелиорации	Рыбохозяйственная мелиорация осуществляется путем проведения следующих мероприятий: а) проведение дноуглубительных работ и (или) работ по извлечению донного грунта; б) удаление водных растений из водного объекта		
Начальная цена аукциона	25 920,00 руб.	191 360,00 руб.	168 000,00 руб.
Шаг аукциона	1 296,00 руб.	9 568,00 руб.	8 400,00 руб.
Задаток участника аукциона	25 920,00 руб.	191 360,00 руб.	168 000,00 руб.

6. Минимальный объем объектов аквакультуры, подлежащих разведению и (или) содержанию, выращиванию, а также выпуску в водный объект и изъятию из водного объекта в границах рыбоводного участка, при осуществлении индустриальной аквакультуры (рыбоводства):

Показатель	1 лот	2 лот	3 лот
Наименование рыбоводного участка	Республика Карелия, Сортавальский муниципальный район, озеро Янисъярви, РВУ № 291	Республика Карелия, Сортавальский муниципальный район, озеро Янисъярви, РВУ № 292	Республика Карелия, Муезерский муниципальный район, озеро Калмозеро, РВУ № 239
Продолжительность периода (цикла) выращивания объектов аквакультуры	Не более 4 лет		
Минимальный ежегодный объем выпуска объектов аквакультуры	Не устанавливается		
Минимальный ежегодный объем подлежащих изъятию из водного объекта в границах рыбоводного участка объектов аквакультуры	Объем изъятия объектов индустриальной аквакультуры в течение одного года, необходимого для проектирования и установки садков и (или) других технических средств, предназначенных для выращивания объектов аквакультуры, после заключения договора пользования рыбоводным участком принимается равным нулю. Объем изъятия объектов индустриальной аквакультуры в течение первого периода (цикла) выращивания (не более 4 лет) после установки садков и (или) других технических средств, предназначенных для выращивания объектов аквакультуры, принимается равным нулю.		
	56,7 т	418,6 т	367,5 т
Минимальный ежегодный объем подлежащих разведению и (или) содержанию, выращиванию объектов аквакультуры:	- с даты заключения договора пользования рыбоводным участком и с момента выпуска объектов аквакультуры в водный объект в границах рыбоводного участка (но не позднее одного года с даты заключения договора пользования рыбоводным участком) до половины первого периода (цикла) выращивания минимальный ежегодный объем выращивания объектов аквакультуры принимается равным нулю.		
- со второй половины первого периода (цикла) выращивания до конца первого периода (цикла) выращивания минимальный ежегодный объем выращивания объектов аквакультуры принимается равным 50 % от минимального ежегодного объема изъятия объектов аквакультуры	28,35 т	209,3 т	183,75 т
- с начала второго периода (цикла) выращивания до окончания действия договора пользования рыбоводным участком минимальный ежегодный объем выращивания объектов аквакультуры принимается равным 100 % от минимального ежегодного объема изъятия объектов аквакультуры	56,7 т	418,6 т	367,5 т

7. Задаток для участия в аукционе и доплата победителя аукциона.

Заявители перечисляют в качестве задатка, в соответствии с заявками на участие в аукционе, денежные средства в валюте Российской Федерации по следующим реквизитам.

Получатель:

УФК по г. Санкт-Петербургу (Северо-Западное территориальное управление Федерального агентства по рыболовству, лицевой счет: 05721873950)

Банк получателя:

СЕВЕРО-ЗАПАДНОЕ ГУ БАНКА РОССИИ//УФК по г. Санкт-Петербургу,  
г. Санкт-Петербург

ИНН 7841362227

КПП 783801001

БИК 014030106

ОКТМО 40301000

Расчетный счет: 032126430000000017200

ЕКС 40102810945370000005

КБК 076 000 000 00 00 0000 000

Код платежного поручения: 0003<sup>1</sup>

Назначение платежа: (076 000 000 00 00 0000 000) – *Задаток участника аукциона на право заключения договора пользования рыболовным участком.*

Задаток перечисляется до момента подачи заявки. Документ, подтверждающий внесение заявителем задатка, прилагается к заявке на участие в аукционе.

Организатор аукциона перечисляет в федеральный бюджет задаток победителя аукциона в течение 3 рабочих дней со дня подписания протокола аукциона и доплату (разницу между задатком и окончательной стоимостью предмета аукциона) победителя аукциона в течение 3 рабочих дней со дня ее поступления на счет Организатора аукциона.

Участникам, не победившим в аукционе, Организатор аукциона возвращает задаток в течение 5 рабочих дней со дня подписания протокола аукциона.

По итогам аукциона Организатор аукциона в течение 3 рабочих дней со дня подписания протокола аукциона уведомляет победителя аукциона о размере необходимой доплаты (разница между задатком и окончательной стоимостью предмета аукциона), которую победитель обязан перечислить на счет, указанный Организатором аукциона.

Победитель аукциона в течении 10 рабочих дней со дня получения уведомления о размере необходимой доплаты перечисляет ее на счет, указанный Организатором аукциона, по следующим реквизитам:

УФК по Санкт-Петербургу (Северо-Западное территориальное управление Федерального агентства по рыболовству, лицевой счет: 04721873950)

---

<sup>1</sup> В целях исключения невыясненных поступлений денежных средств, необходимо заполнение поля 22 «Код» платежного поручения (четырёхзначный код нормативного правового акта в соответствии с Перечнем федеральных законов, иных нормативных правовых актов Российской Федерации, определяющих основания для поступления, возврата или перечисления средств, поступающих во временное распоряжение получателей средств федерального бюджета) – «0003».

СЕВЕРО-ЗАПАДНОЕ ГУ БАНКА РОССИИ//УФК по г. Санкт-Петербургу,  
г. Санкт-Петербург  
ИНН 7841362227  
КПП 783801001  
БИК 014030106  
ОКТМО 40301000  
Расчетный счет: 03100643000000017200  
ЕКС 40102810945370000005  
КБК 076 1 12 06030 01 6000 120

Назначение платежа: (076 1 12 06030 01 6000 120) – *Доплата победителя аукциона на право заключения договора пользования рыбноводным участком.*

Победитель аукциона направляет в адрес Организатора аукциона документ, подтверждающий внесение им доплаты.

8. Срок и порядок предоставления Документации об аукционе, официальный сайт, где размещена Документация об аукционе.

Документация об аукционе представляется по адресу Организатора аукциона в течение двух рабочих дней со дня получения письменного заявления или заявления в электронной форме на основании письменного заявления или заявления в электронной форме любому заинтересованному лицу с указанием предмета аукциона. Плата за предоставление аукционной документации не взимается.

Документация об аукционе предоставляется в форме документа на бумажном носителе, в форме электронного документа на электронный носитель заинтересованного лица, исходя из указанного в заявлении способа получения.

9. Документация об аукционе размещена на официальных сайтах: <http://www.torgi.gov.ru>, <http://www.sztufar.ru> (далее – официальные сайты).

10. Место, порядок, дата и время начала и окончания подачи заявок об участии в аукционе.

Заявки об участии в аукционе (форма согласно приложению № 4 к Документации об аукционе) принимаются с 9:00 «20» марта 2024 г. до 16:45 «19» апреля 2024 г. (понедельник-четверг с 9:00 до 18:00, пятница с 9:00 до 16:45 (МСК). Перерыв на обед с 13:00 до 13:45).

11. Дата начала приема заявок: 9:00 (МСК) «20» марта 2024 г.

12. Дата окончания приема заявок: 16:45 «19» апреля 2024 г.

13. Заявки об участии в аукционе в письменной форме, на бумажном носителе, направляются по адресу: 190121, Санкт-Петербург, ул. Александра Блока, д. 3, лит. Б.

14. Заявки об участии в аукционе в электронной форме, подписанные усиленной квалифицированной электронной подписью, направляются на адрес электронной почты: [aqua@sztu.fish.gov.ru](mailto:aqua@sztu.fish.gov.ru). Заявитель вправе подать в отношении одного лота только одну заявку.

15. Начало рассмотрения заявок об участии в аукционе осуществляется Комиссией Организатора аукциона по адресу Организатора аукциона: Санкт-Петербург, ул. Александра Блока, д. 3, лит. Б.

Дата и время начала рассмотрения заявок: «25» апреля 2024 г. 11-00 (время московское).

Срок рассмотрения заявок об участии в аукционе не может превышать 10 рабочих дней со дня окончания срока их подачи.

16. Дата, время и место проведения аукциона.

Аукцион проводится «03» мая 2024 г. с 11:00 (время московское) по адресу: Санкт-Петербург, набережная Макарова, д. 26.

17. Регистрация участников аукциона проводится в месте проведения аукциона «03» мая 2024 г. с 10:10 до 10:50 (время московское).

18. Предмет договора, срок договора, начальная цена, «шаг аукциона», задаток аукциона указаны в пункте 5 настоящего извещения.

19. Минимальный объем объектов аквакультуры, подлежащих разведению и (или) содержанию, выращиванию, а также выпуску в водный объект и изъятию из водного объекта в границах рыбоводного участка, при осуществлении пастбищной аквакультуры, указаны в пункте 6 настоящего извещения.

20. Сведения об объектах рыбоводной инфраструктуры, которые необходимы для осуществления индустриальной аквакультуры отсутствуют.

21. Рыбоводное хозяйство подтверждает выпуск объектов аквакультуры и изъятие объектов аквакультуры при осуществлении индустриальной аквакультуры путем направления в Управление уведомления рыбоводного хозяйства, содержащего сведения, указанные в п. 7 приказа Минсельхоза России от 06.10.2021 № 691 «Об утверждении Порядка предоставления отчетности об объеме выпуска в водные объекты и объеме изъятия из водных объектов объектов аквакультуры».

22. Мероприятия, которые относятся к рыбохозяйственной мелиорации и осуществляются Рыбоводным хозяйством: рыбохозяйственная мелиорация осуществляется путем проведения следующих мероприятий: а) проведение дноуглубительных работ и (или) работ по извлечению донного грунта; б) удаление водных растений из водного объекта.

23. Рыбоводное хозяйство обязано осуществлять мероприятия по охране окружающей среды, водных объектов и других природных ресурсов предусмотренные действующим законодательством Российской Федерации и Договором.

24. Рыбоводное хозяйство обязано представлять в порядке, установленном Министерством сельского хозяйства Российской Федерации, отчетность:

- об объеме выпуска объектов аквакультуры в границах рыбоводного участка при осуществлении индустриальной аквакультуры (рыбоводства);
- об объеме изъятия объектов аквакультуры в границах рыбоводного участка при осуществлении индустриальной аквакультуры (рыбоводства).

25. Ответственность сторон.

В случае неисполнения или ненадлежащего исполнения своих обязательств по Договору пользования рыбоводным участком стороны несут ответственность в соответствии с законодательством Российской Федерации (включая обязанность возместить в соответствии с Гражданским кодексом Российской Федерации убытки, причиненные таким неисполнением или ненадлежащим исполнением) и положениями Договора пользования рыбоводным участком.

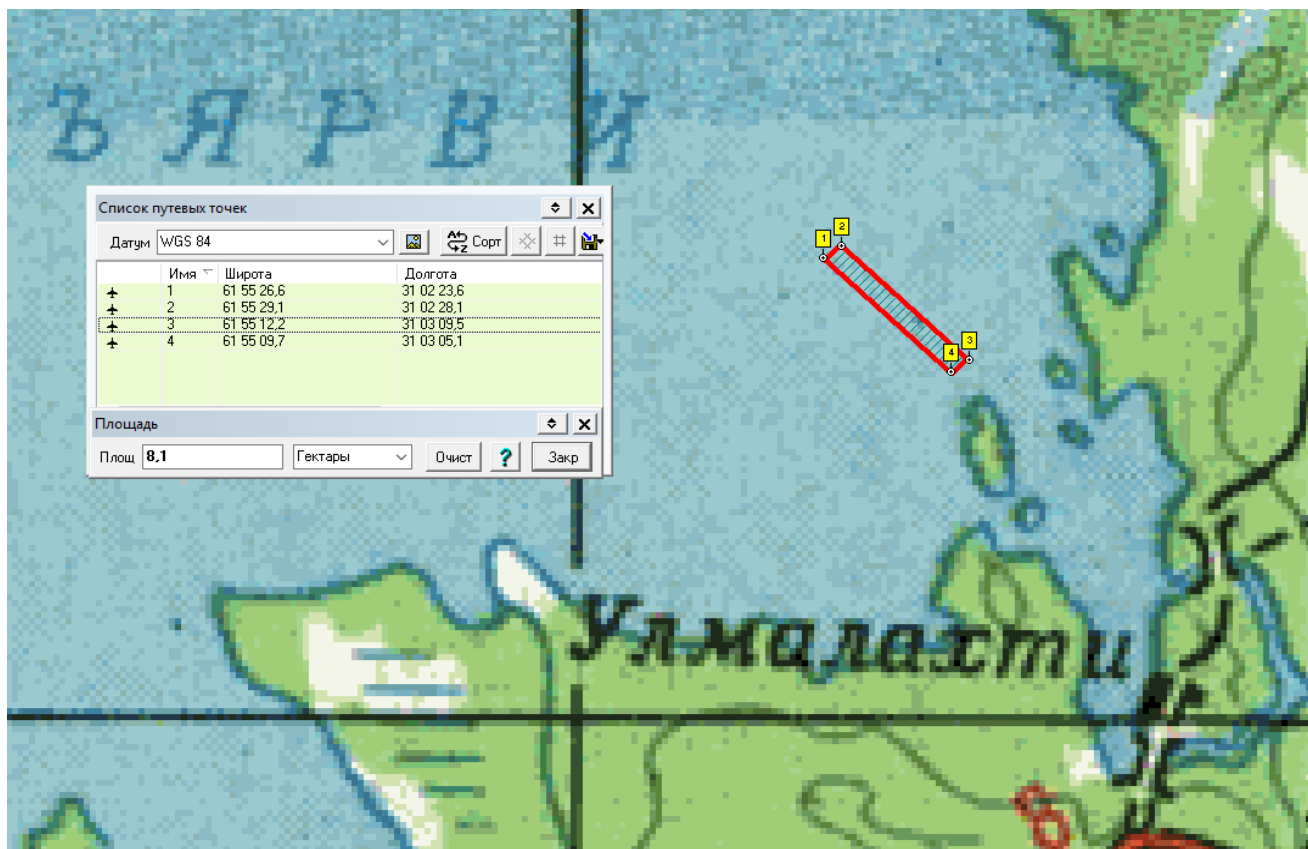
Сторона, не исполнившая или ненадлежащим образом исполнившая обязательство по Договору пользования рыбоводным участком, несет

ответственность, если не докажет, что надлежащее исполнение оказалось невозможным вследствие непреодолимой силы, то есть чрезвычайных и непреодолимых при указанных условиях обстоятельств.

О наступлении обстоятельств непреодолимой силы заинтересованная Сторона должна незамедлительно письменно уведомить другую Сторону, с представлением документов, подтверждающих наступление таких обстоятельств, их непреодолимость для заинтересованной Стороны и безусловность их влияния на неисполнение заинтересованной Стороной своих обязательств по Договору пользования рыбоводным участком. В отсутствие подобного уведомления, заинтересованная Сторона не вправе ссылаться на наступление обстоятельств непреодолимой силы.

Лица, виновные в нарушении законодательства Российской Федерации, регулирующего отношения в области аквакультуры (рыбоводства), несут уголовную, административную, иную ответственность в соответствии с законодательством Российской Федерации.

к Извещению об аукционе на право заключения договора пользования рыбоводным участком, расположенным на водных объектах и (или) их частях на территории Республики Карелия, для осуществления индустриальной аквакультуры (рыбоводства)

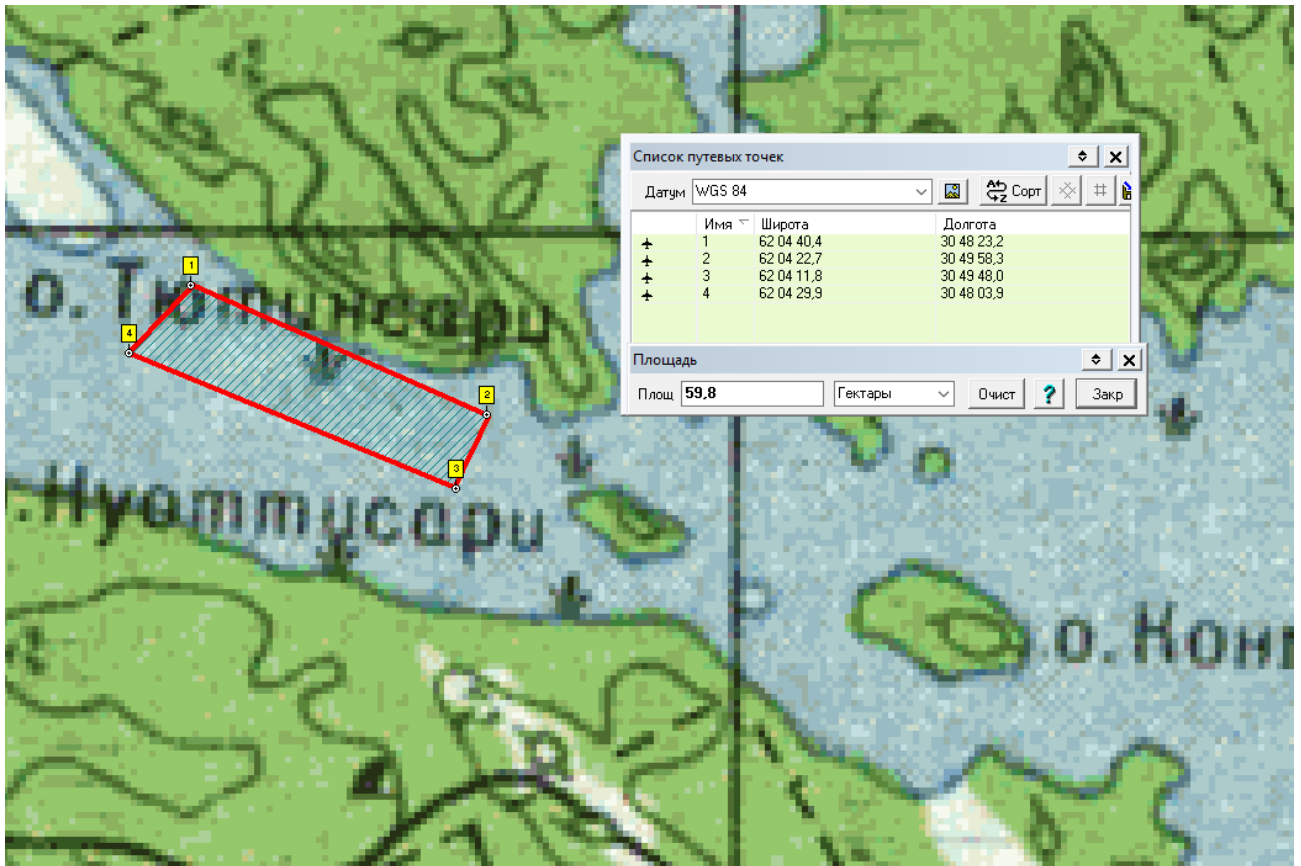


Республика Карелия, Сортавальский муниципальный район, РВУ № 291, озеро Янисъярви, Улмалаhti, координаты:

1. 61°55'26,6" N 31°02'23,6" E
2. 61°55'29,1" N 31°02'28,1" E
3. 61°55'12,2" N 31°03'09,5" E
4. 61°55'09,7" N 31°03'05,1" E

Географические координаты границ рыбоводного участка приведены в системе WGS-84.

к Извещению об аукционе на право заключения договора пользования рыбоводным участком, расположенным на водных объектах и (или) их частях на территории Республики Карелия, для осуществления индустриальной аквакультуры (рыбоводства)

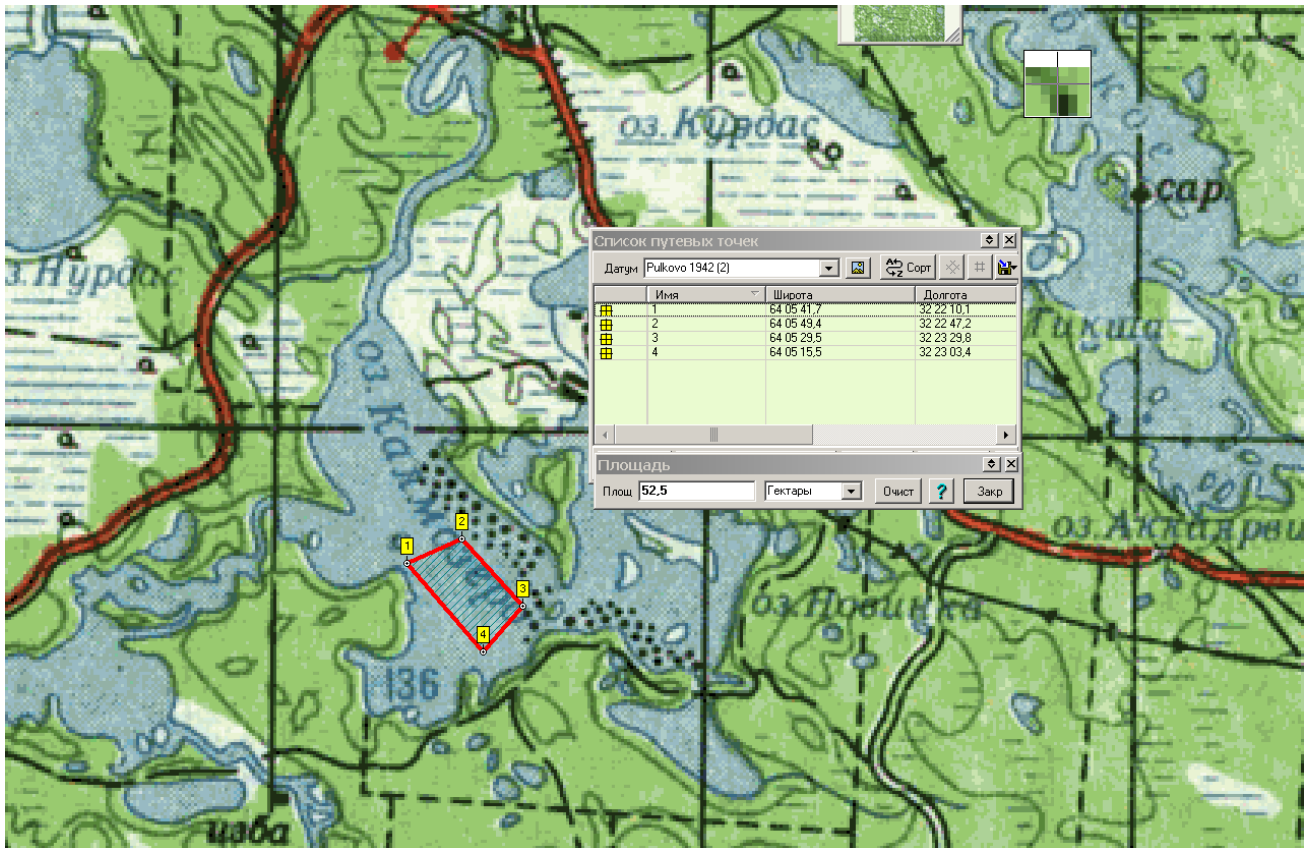


Республика Карелия, Сортавальский муниципальный район, РВУ № 292, озеро Янисъярви, северная часть озера, координаты:

1. 62°04'40,4" N 30°48'23,2"E
2. 62°04'22,7" N 30°49'58,3"E
3. 62°04'11,8" N 30°49'48,0"E
4. 62°04'29,9" N 30°48'03,9"E

Географические координаты границ рыбоводного участка приведены в системе WGS-84.

к Извещению об аукционе на право заключения договора пользования рыбоводным участком, расположенным на водных объектах и (или) их частях на территории Республики Карелия, для осуществления индустриальной аквакультуры (рыбоводства)



Республика Карелия, Муезерский муниципальный район, РВУ № 239, озеро Калмозеро, юго-восточная часть озера, координаты:

1. 64°05'41,7" N 32°22'10,1" E
2. 64°05'49,4" N 32°22'47,2" E
3. 64°05'29,5" N 32°23'29,8" E
4. 64°05'15,5" N 32°23'03,4" E

Географические координаты границ рыбоводного участка приведены в системе Пулково 1942(2).